




Polícia Militar do Estado de Santa Catarina
Comando de Policiamento Rodoviário



GT RODOVIAS OESTE SC DO FUTURO

Tenente Coronel PM Rezende
Chefe da Seção de Operações - CPMR



Polícia Militar do Estado de Santa Catarina
Comando de Policiamento Rodoviário



GT RODOVIAS OESTE SC DO FUTURO

1. O CPMR
2. Histórico
3. Região Oeste
4. Ações

1. O CPMR

MISSÃO

*“fiscaliza
em to
reprim
segurança
e com
assegura*



Tenente Coronel Rezende

*nsito
o e
à
onforto
via,
tando*

1. O CPMR



Tenente Coronel Rezende

1. O CPMR

443

- Efetivo

24

- Postos Rodoviários

3.993 km

- Malha viária

8.385

- Atendimentos acidentes 2016

194

- Viaturas

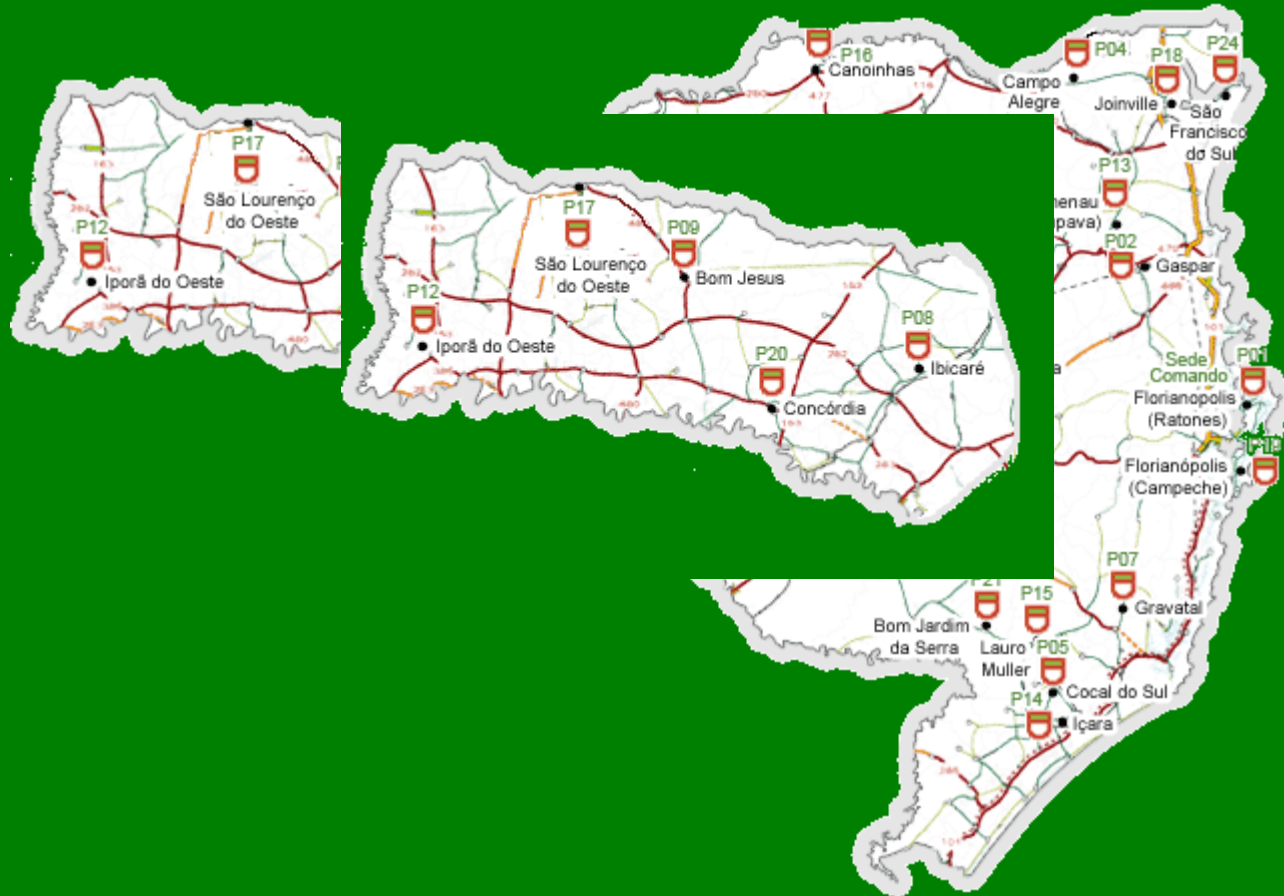
2. Histórico



Em 11 de agosto de 1977, inicia as atividades da Polícia Rodoviária Estadual (PRE) com a ativação de um **Pelotão**, com um efetivo de 27 homens, sendo ativado o 1º Gp PRv (Florianópolis) e o 2º Gp PRv (Gaspar).

O Decreto nº 565, de 19 de janeiro de 2016, transforma o **Batalhão de Polícia Militar Rodoviária** em **COMANDO DE POLICIAMENTO RODOVIÁRIO** da **Polícia Militar de Santa Catarina**. Por meio do Decreto, criou-se os Batalhões de Policiamento Rodoviário com sedes em Florianópolis e Lages.

2. Região Oeste



3. Região Oeste



POSTO 08

Localização: **Ibicaré**

Efetivo: **19**

Malha viária patrulhada: **280,257 Km**

3. Região Oeste



POSTO 09

Localização: **Bom Jesus**

Efetivo: **15**

Malha viária patrulhada: **243,012 Km**

Tenente Coronel Rezende

3. Região Oeste



POSTO 12

Localização: **Iporã D'Oeste**

Efetivo: **22**

Malha viária patrulhada: **226,977 Km**

Tenente Coronel Rezende

3. Região Oeste



POSTO 17

Localização: **São Lourenço D'Oeste**

Efetivo: **16**

Malha viária patrulhada: **296,025 Km**

Tenente Coronel Rezende

3. Região Oeste



POSTO 20

Localização: **Concórdia**

Efetivo: **13**

Malha viária patrulhada: **237,132 Km**

3. Região Oeste

28

- Rodovias

71

- Trechos

1.283 km

- Malha viária

1.364

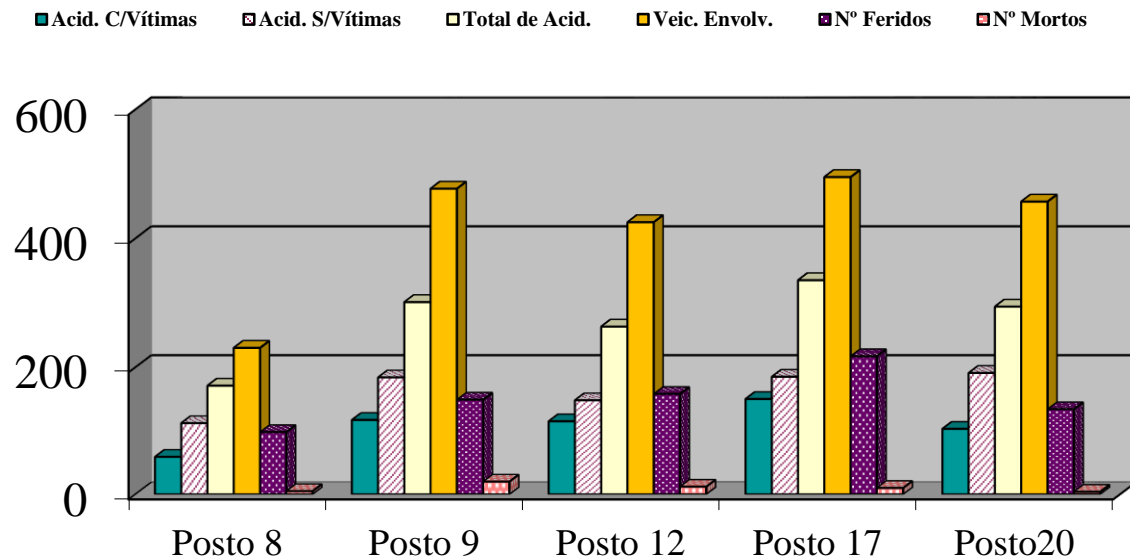
- Atendimentos acidentes 2016

3.710

- Pessoas envolvidas

3. Região Oeste

ESPECIFICAÇÃO	Posto 8 Ibicaré	Posto 9 Bom Jesus	Posto 12 Iporã do Oeste	Posto 17 São L. do Oeste	Posto20 Concórdia
Acidentes com Vítimas	59	117	115	150	103
Acidentes sem Vítimas	112	184	148	185	191
Total de Acidentes	171	301	263	335	294
Veículos Envolvidos	230	477	425	495	457
Numero de Feridos	98	149	158	217	134
Numero de Mortos	5	20	12	10	4



3. Região Oeste

Barreiras Realizadas	5.453
Veículos Abordados	103.047
Veículos Autuados	16.279
Veículos Removidos	1.132
CNH Recolhidas	626
Prisões em Flagrante	215
Prisões por embriaguez	137
Boletins Lavrados	1.065
Ocorrências Contrabando/Descaminho	566
Armas de Fogo	10
Drogas ilícitas	92,517 Kg

3. Região Oeste

Principais Autuações	Qtidade
Excesso de Velocidade (Radar Portátil)	15.673
Deixar de manter farol baixo	3.869
Não licenciado	1.324
Sem cinto de Segurança (condutor)	1.157
Equipamento Obrigatório c/ defeito	1.044
Mau estado de conservação	954
Sistema de iluminação alterado	829
Ultrapassagem proibida	684
Conduzir sob influência de álcool	216
Recusar submeter-se aos proc. Art. 277	195

3. Região Oeste

A Polícia Militar Rodoviária de Santa Catarina utiliza como padrão para definição de “PONTO CRÍTICO” a taxa que leva em consideração o número equivalente de acidentes em Unidades Padrão de Severidade (UPS):



Cálculo da Unidade Padrão de Severidade – UPS

O valor da UPS é determinado a partir da seguinte equação:

$$UPS = ADM + (ACF \times 5) + (ACM \times 13)$$

Onde:

ADM: Acidente c/ danos materiais


ACF: Acidente c/ feridos

ACM: Acidente c/ mortes

Tenente Coronel Rezende

3. Região Oeste

Posto	Estação	UPS
Pos		421
Pos		360
Pos		338
Pos		321
Pos		266



4. Ações

RODOVIAS EM OBRAS:

SC 283 (Chapecó – Águas de Chapecó)

SC 157 (Formosa do Sul – Chapecó)

SC 355 (BR 153 – BR 282)

SC 135 (Videira – Campos Novos)

SC 453 (Tangará – Luzerna)

SC 355 (Iomerê – Treze Tílias)

SC 464 (Salto Veloso – Água Doce)

4. Ações

RODOVIAS QUE NECESSITAM DE ATENÇÃO:

SC 155 (Xavantina)

SC 283 (Seara)

SC 305 (entre Campo Ere e São Lourenço do Oeste)

SC 480 (entre Km 76 a 95 – Xanxerê a Bom Jesus)

SC 283 (queda de pista – Águas de Chapecó)

SC 160 (Entre Pinhalzinho e Modelo)

SC 150 (Capinzal a Piratuba)

SC 150 (BR 153 a Água Doce)

SC 390 (Piratuba)

4. Ações

- 1) Aumentar o efetivo;
- 2) Renovar a frota de Viaturas;
- 3) Utilização de Radares Fixos na fiscalização;
- 4) Renovar os equipamentos de Informática;
- 5) Adquirir mais equipamentos de sinalização.



Polícia Militar do Estado de Santa Catarina
Comando de Policiamento Rodoviário



MUITO OBRIGADO!

Tenente Coronel PM Mauro Palma REZENDE
Chefe da Seção de Operações do
Comando de Policiamento Rodoviário