



**PRF**

**ACIDENTES NA  
CIRCUNSCRIÇÃO DA  
8ª DELEGACIA DE  
FRONTEIRA – CHAPECÓ**

# Resumo

- PRF
- Estrutura Operacional
- Registro de Acidente
- Perfil de Acidentes
- Considerações Finais

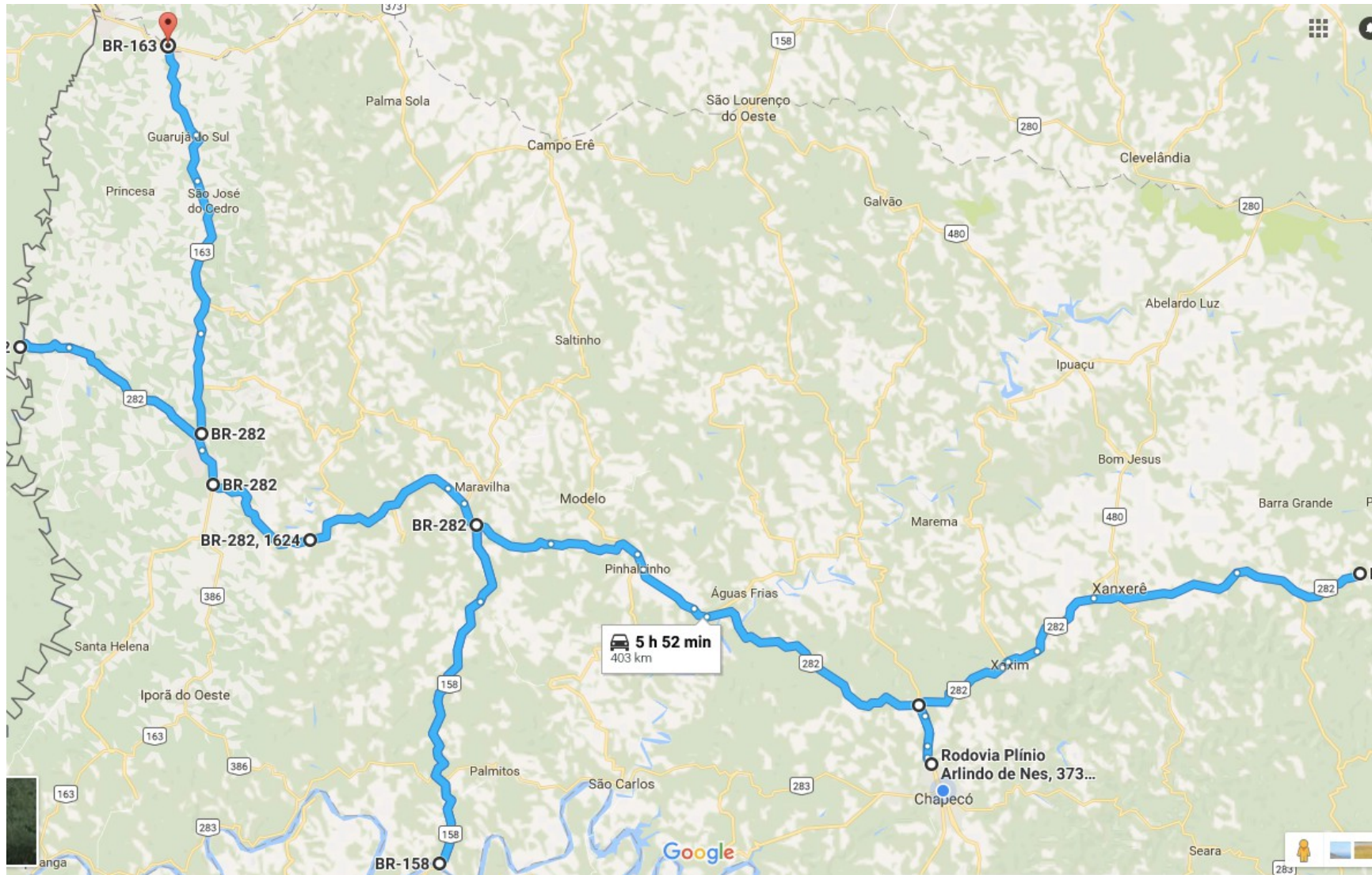
# Polícia Rodoviária Federal



# Estrutura Operacional – 8ª Delegacia

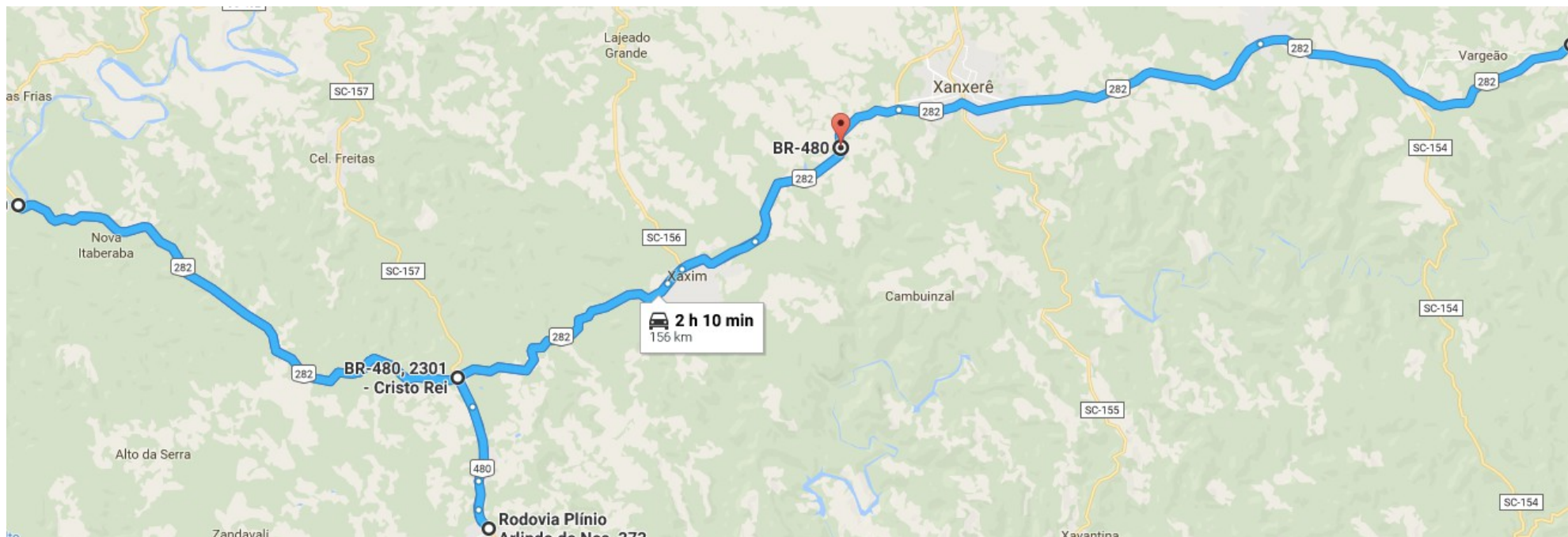
- **Chefe da Delegacia**
  - PRF Macagnan
- **Chefe do Núcleo de Policiamento e Fiscalização (NPF)**
  - PRF Sartori
- **Unidades Operacionais**
  - UOP01 – Xanxerê (BR-282, km 511)
  - UOP02 – Maravilha (BR-282, km 608)
  - UOP03 – Guaraciaba (BR-163, km 80)
- **Efetivo**
  - 43 policiais
- **Circunscrição**
  - 330km
  - 4 rodovias

# Circunscrição 8ª Delegacia



**Extensão: 330km**

# UOP01 – Xanxerê



## BR-282

**Início:** km 469,3

**Fim:** km 560,7

**Municípios:** Vargeão, Faxinal dos Guedes, Xanxerê, Xaxim, Cordilheira Alta, Chapecó e Nova Itaberaba

## BR-480

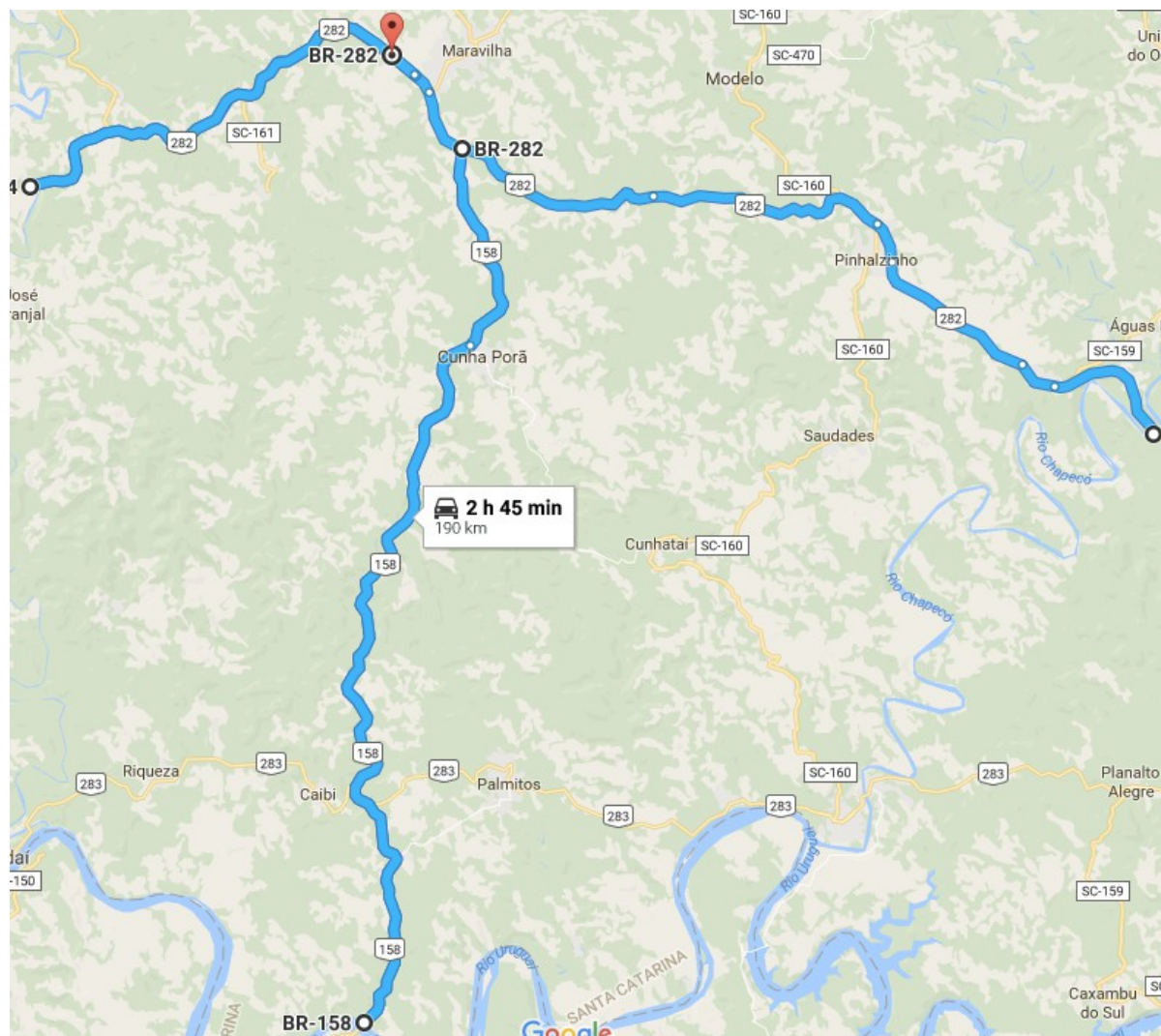
**Início:** km 123,5

**Fim:** km 131,1

**Município:** Chapecó

**Extensão: 100km**

# UOP02 – Maravilha



## BR-282

**Início:** km 560,8

**Fim:** km 629,1

**Municípios:** Nova Erechim,  
Pinhalzinho, Saudades,  
Cunha Porã e Iraceminha

## BR-158

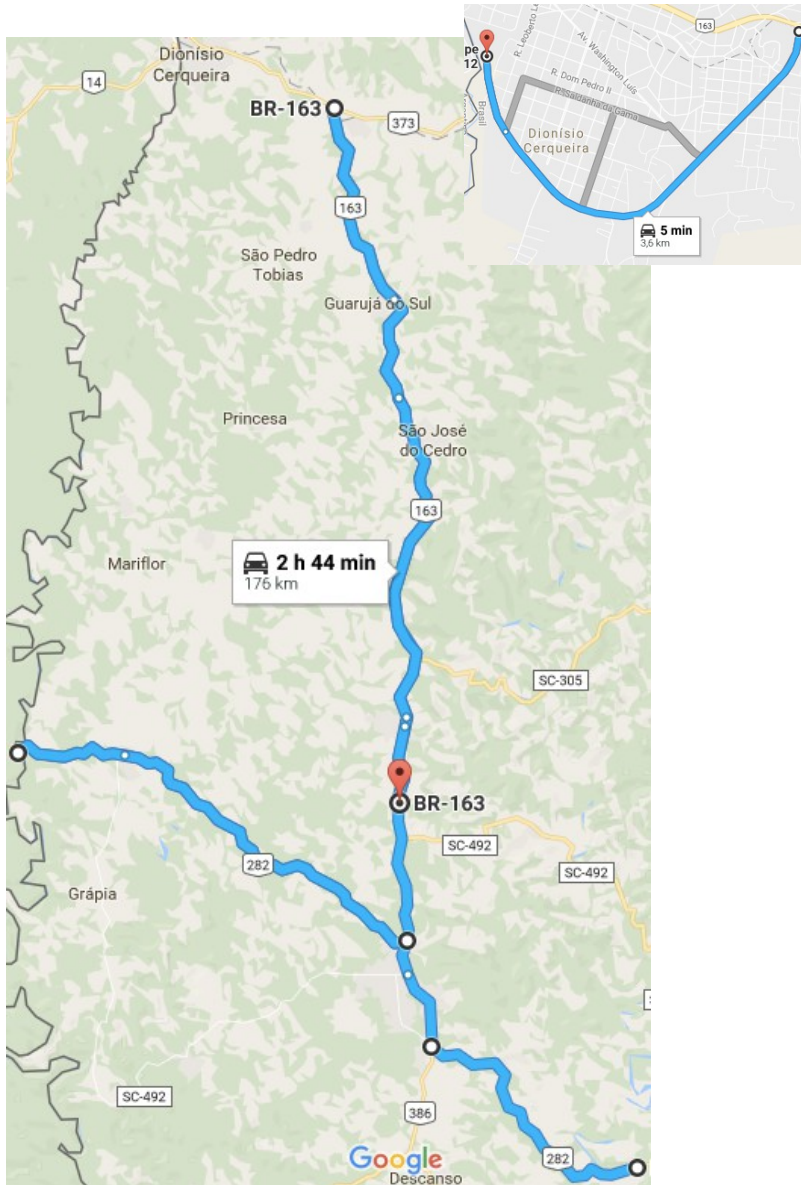
**Início:** km 99,0

**Fim:** km 147,7

**Municípios:** Maravilha,  
Cunha Porã, Caibí e Palmitos

**Extensão:** 117km

# UOP03 – Guaraciaba



**BR-282**

**Início:** km 629,2

**Fim:** km 680,6

**Municípios:** Descanso, São Miguel do Oeste e Paraíso

**BR-163**

**Início:** km 65,1

**Fim:** km 123,5

**Municípios:** São Miguel do Oeste, Guaraciaba, São José do Cedro, Guarujá do Sul e Dionísio Cerqueira

\* Dionísio Cerqueira: perímetro urbano

**Início:** km 0

**Fim:** km 3,6

**Extensão: 113km**

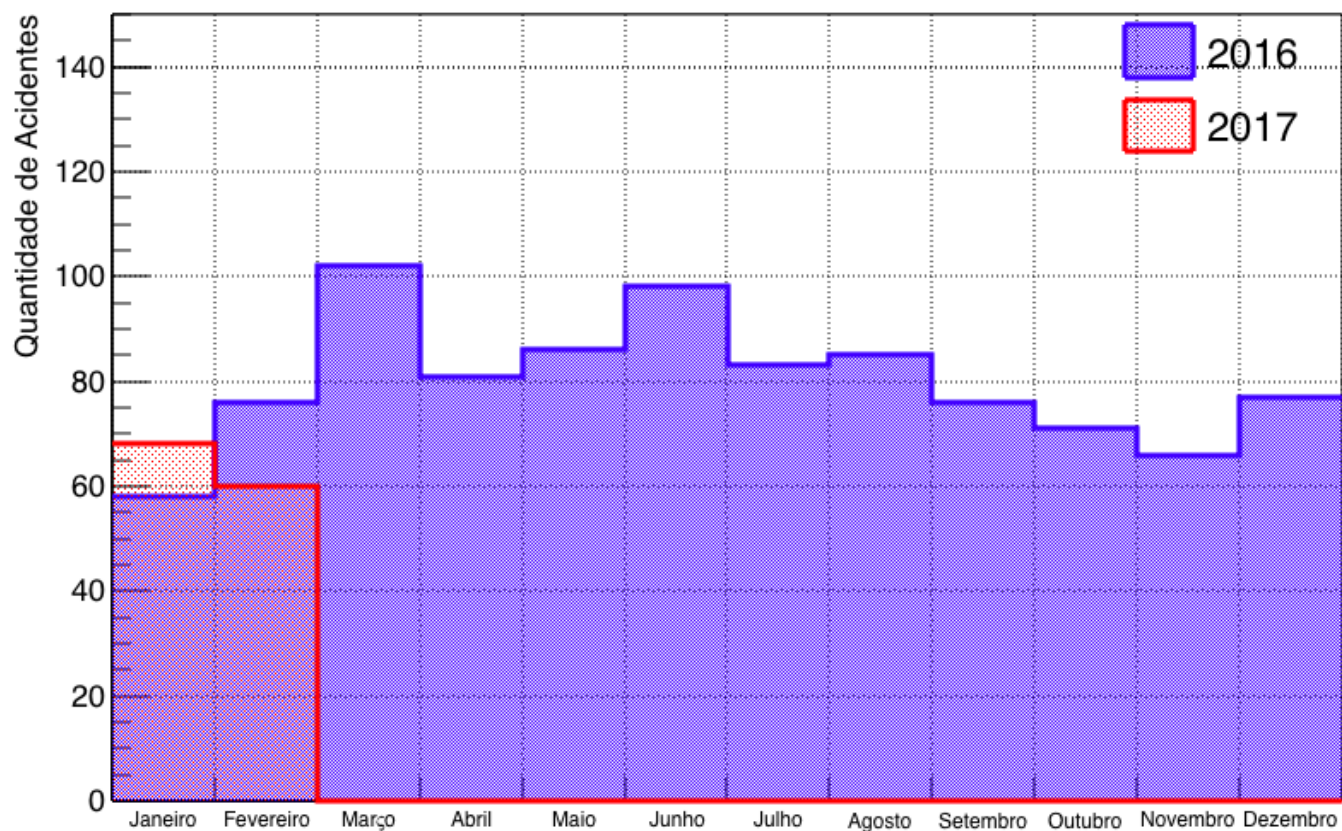


# Registro de Acidente

The screenshot shows the PRF website interface for e-DAT registration. The header includes the PRF logo, navigation links like 'Acesso à informação', 'Participe', and 'Serviços', and a search bar. The main content area is titled 'Declaração de acidente de trânsito eletrônica (e-DAT)'. It explains that e-DAT is an official instrument for reporting accidents on federal roads. A list of requirements is provided, such as the accident occurring within 30 days, being a simple nature accident, and not involving victims or hazardous substances. A sidebar on the left contains links for 'MULTAS E INFRAÇÕES', 'ACIDENTES DE TRÂNSITO', and 'Declaração eletrônica de acidente de trânsito e-DAT'.

- Comunicar via 191
- Retirar veículos da via (sem óbito)
- e-DAT: Registro pelo próprio usuário (em até 30 dias)
  - Pequenos danos (leves avarias na lataria e partes externas)
  - Ausência de vítimas;
  - Ausência de vazamento de Produto Perigoso;
  - Sem danos ao patrimônio público ou Meio ambiente;
  - Até quatro veículos envolvidos;
  - Sem conexão com crime de trânsito (embriaguez, e.g.)
- <https://www.prf.gov.br>

# Acidentes



## ➤ Ano de 2016

➤ Total: 959

➤ Jan/Fev: 134

## ➤ Ano de 2017

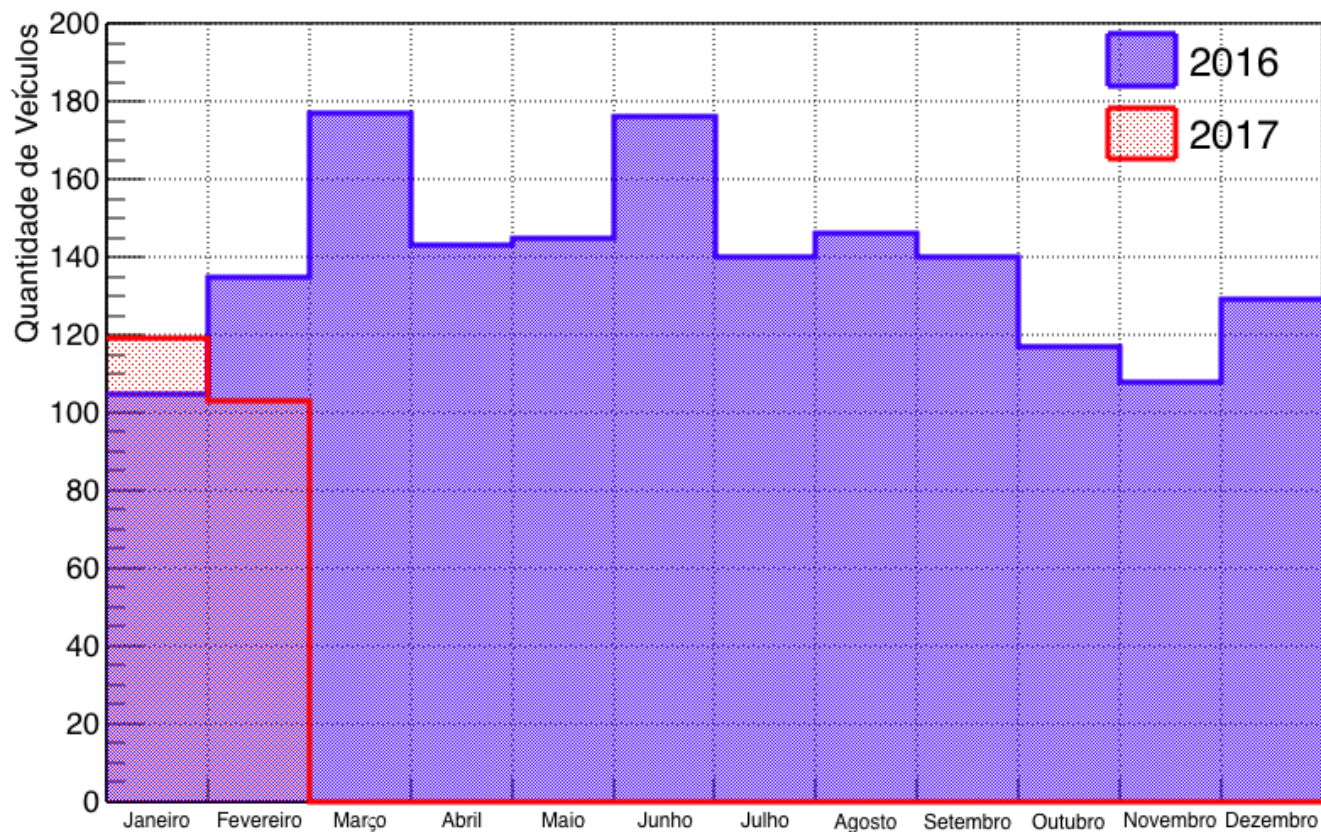
➤ Total: 136

## ➤ Considerações

➤ 2016: picos nos meses de Março e Junho

➤ Aumento de 1,5%

# Veículos



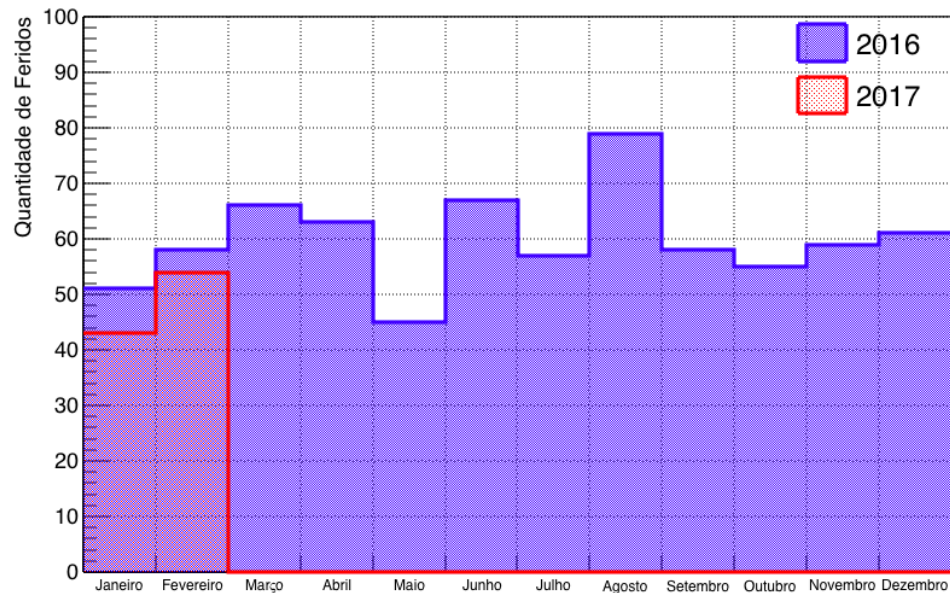
- **Ano de 2016**
  - Total: 1661
  - Jan/Fev: 240

- **Ano de 2017**
  - Total: 222

- **Considerações**

- Redução de 7,5%
- 1,7 veículo/acidente em 2016
- 1,6 veículo/acidente em 2017

# Vítimas e Mortos



## ➤ Ano de 2016

- Ilesos: 1930
- Vítimas: 719
- Mortos: 54
- Total: 2703

## ➤ Ano de 2017

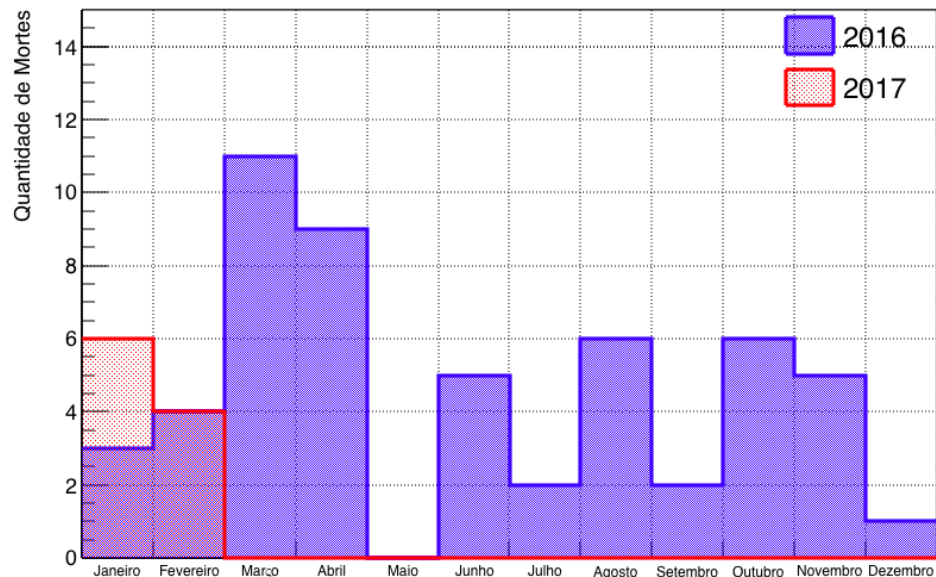
- Ilesos: 186
- Vítimas: 97
- Mortos: 10
- Total: 293

## ➤ Jan e Fev/2016

- Ilesos: 261
- Vítimas: 109
- Mortos: 7
- Total: 377

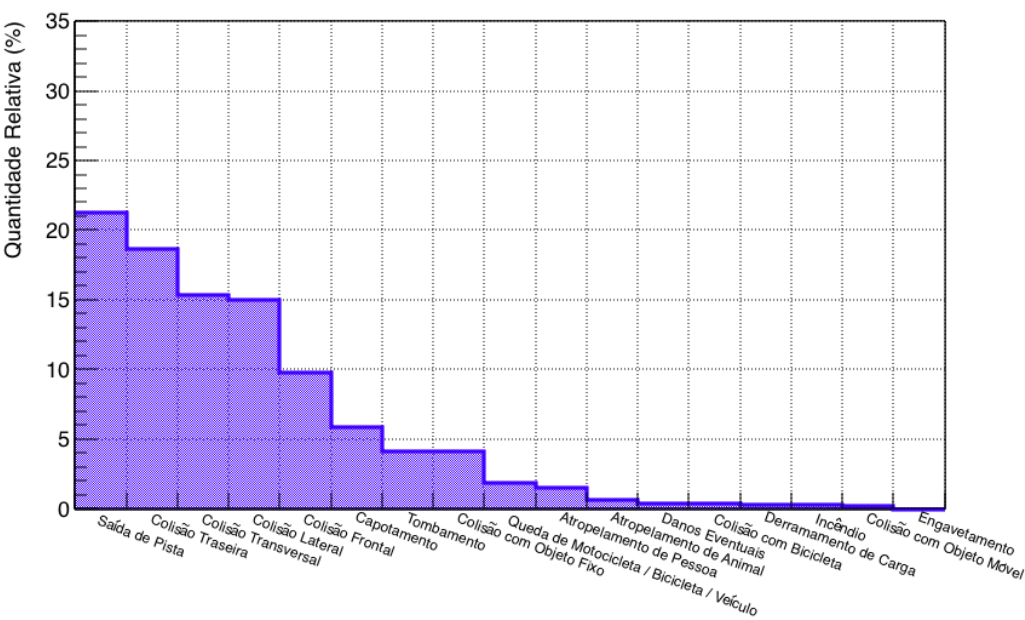
## ➤ Comparações

- Envolvidos: redução de 22%
- Vítimas: redução de 11%
- Mortos: aumento de 43%



# Tipos de Acidentes

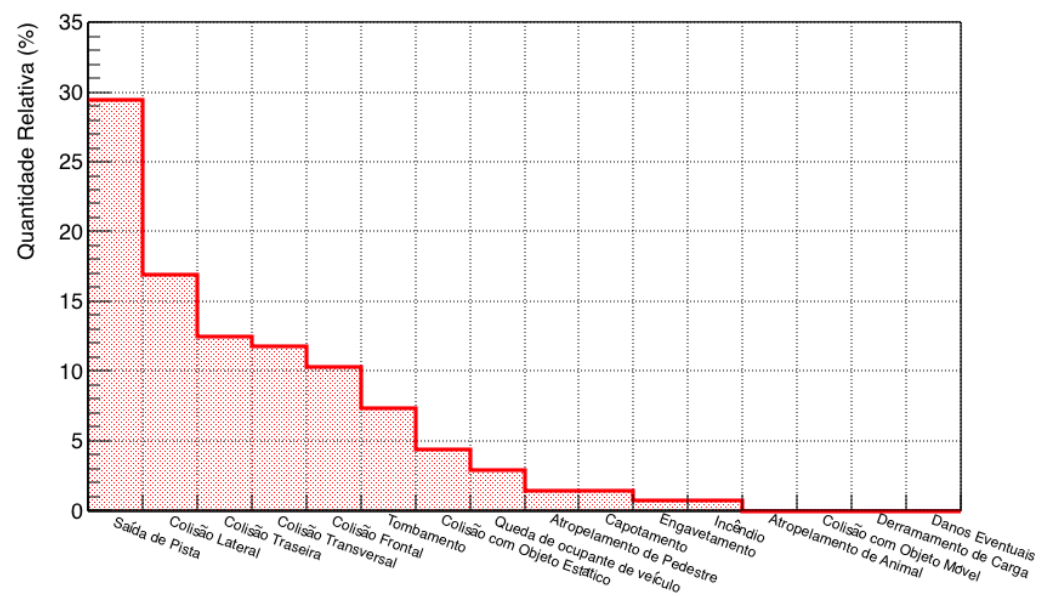
Ano de 2016



## ➤ Ano de 2016

- Principal tipo: **Saída de Pista**
- Saída de Pista, Colisões **Traseira** e **Transversal** correspondem a mais de 50% dos tipos de acidente

Ano de 2017

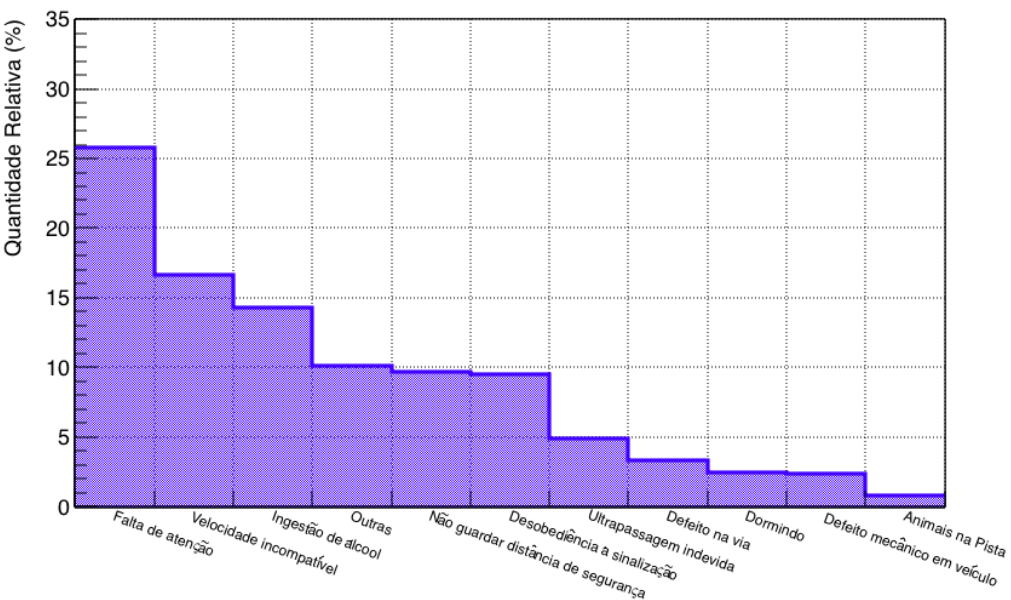


## ➤ Ano de 2017

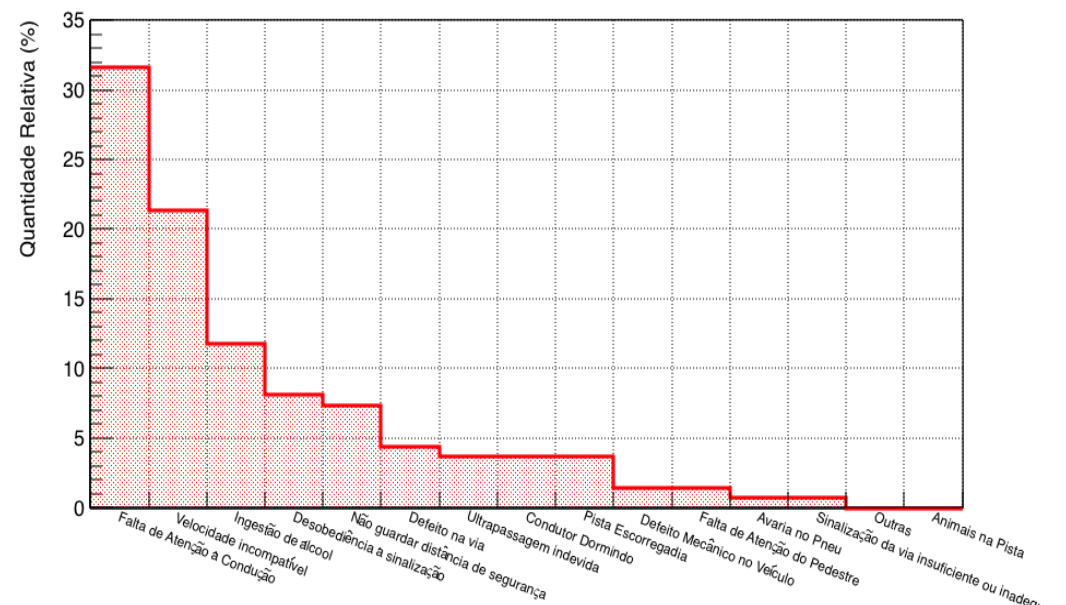
- Principal tipo: **Saída de Pista**
- Saída de Pista, Colisões **Lateral** e **Traseira** correspondem a mais de 50% dos tipos de acidente

# Causas de Acidentes

Ano de 2016

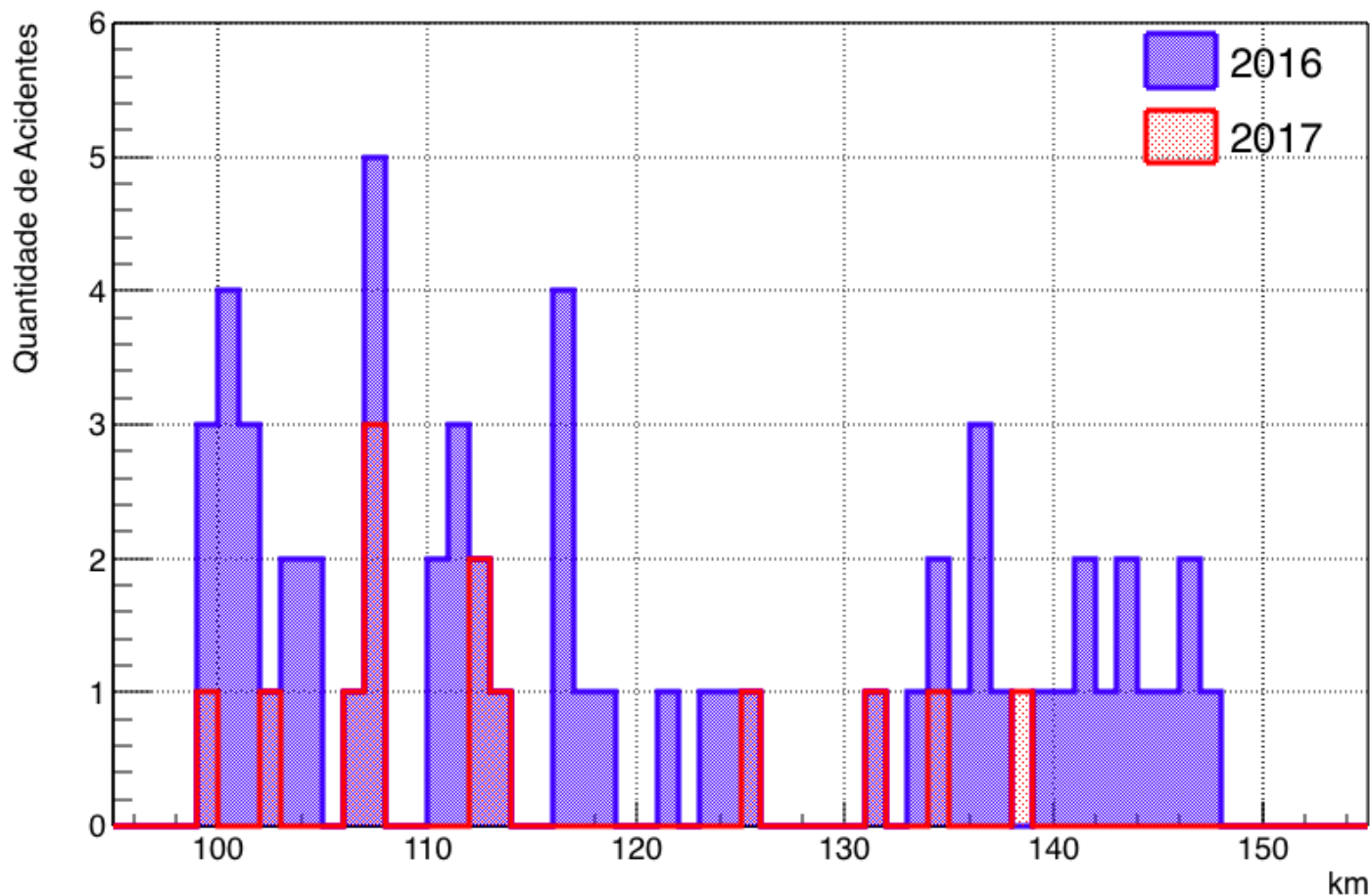


Ano de 2017



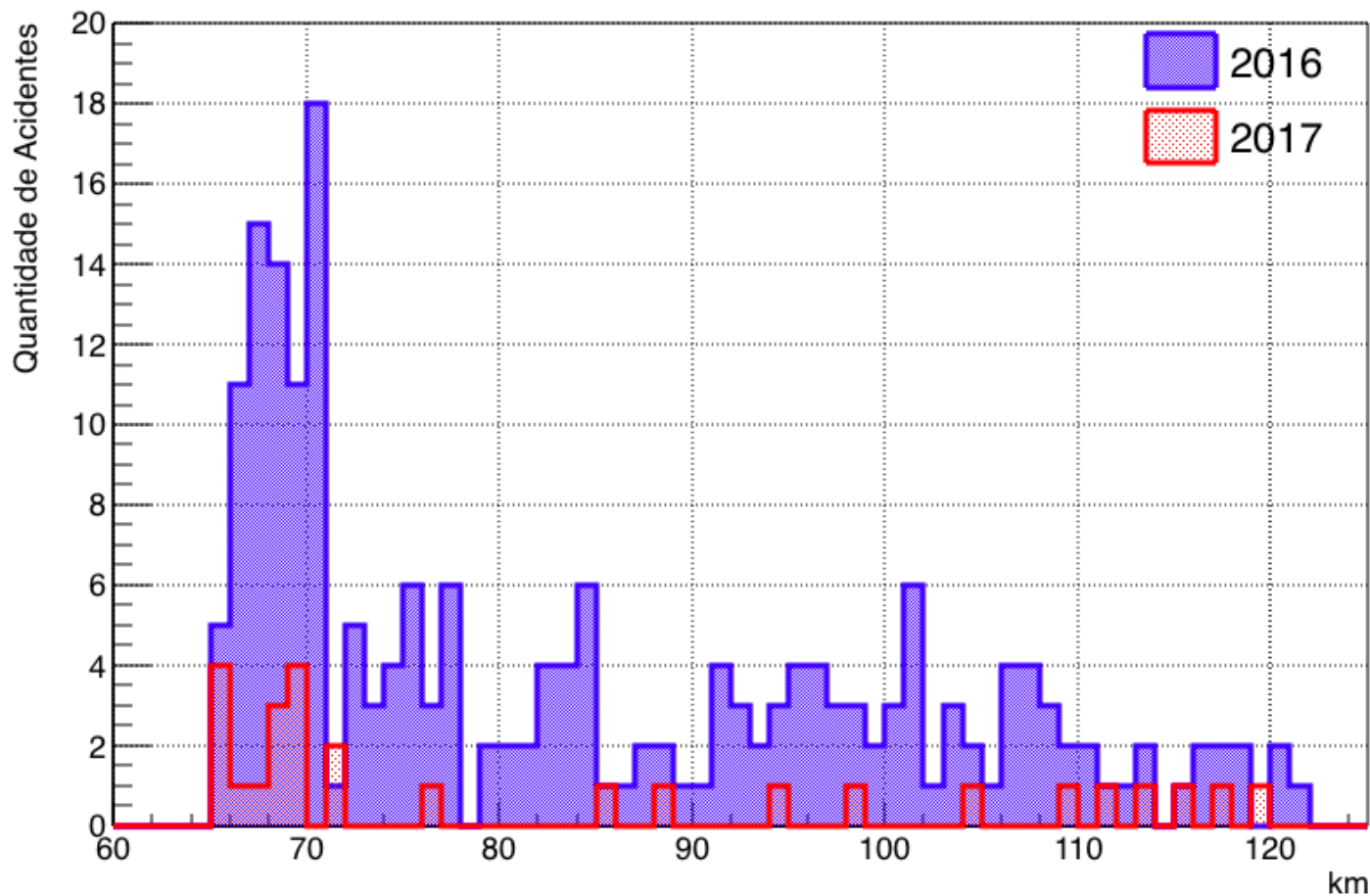
- Principal causa: **Falta de Atenção**
- **Falta de Atenção, Velocidade Incompatível e Embriaguez** correspondem a mais de 50% das causas de acidentes

# BR-158: Localização de Acidentes



- Trânsito interestadual
- Baixo fluxo de veículos
- Ocorrências principais: município de Cunha Porã

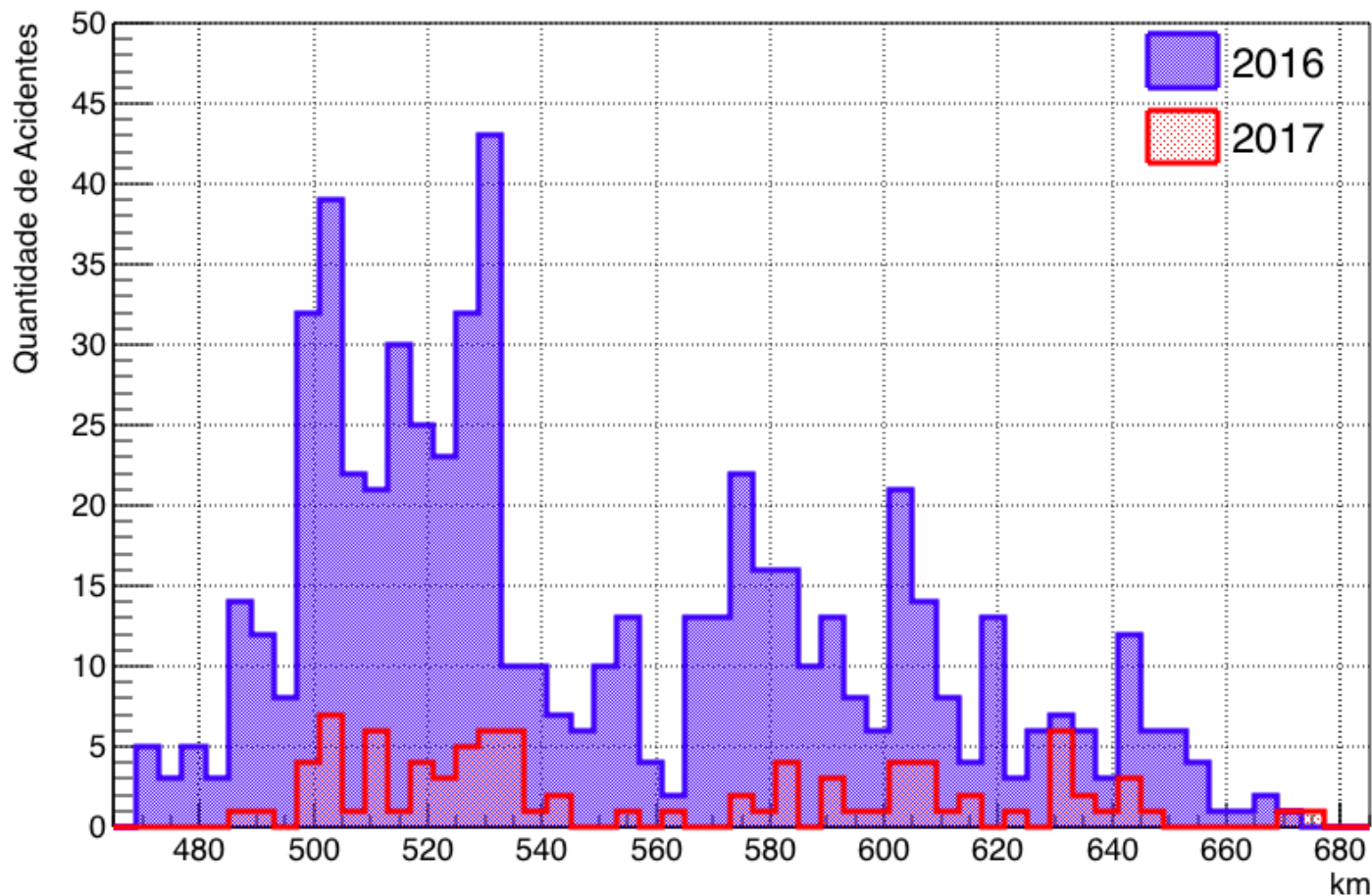
# BR-163: Localização de Acidentes



- Trânsito local
- Fluxo moderado de veículos
- Ocorrências principais: perímetro urbano (Av. Willy Barth)

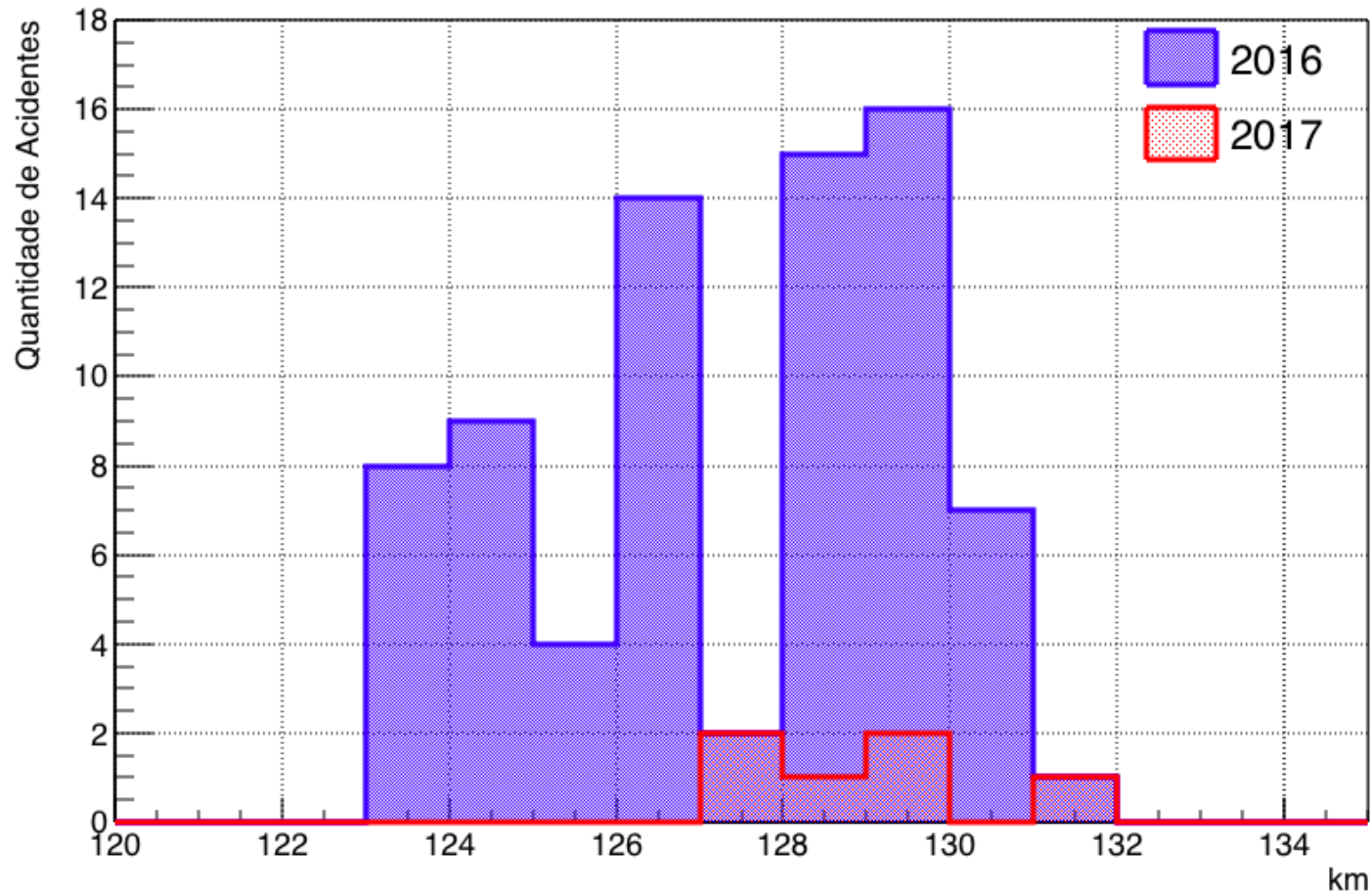


# BR-282: Localização de Acidentes



- Trânsito diversificado
- Principais ocorrências no trecho da UOP01
- Principais municípios UOP01: Xanxerê, Xaxim, Cordilheira Alta e Chapecó
- Principais municípios UOP02: Nova Erechim, Pinhalzinho, Saudades e Cunha Porã

# BR-480: Localização de Acidentes



- Acesso a Chapecó
- Trânsito moderado/intenso (horários de pico)

# Conclusões (I)

- 8ª Delegacia PRF de Fronteira – Chapecó
  - 43 policiais
  - 3 UOPs
  - 330 km distribuídos em 4 rodovias
- Unidades Operacionais
  - Xanxerê, Maravilha e Guaraciaba
- Registro de Acidentes
  - Possibilidade de registro pelo próprio envolvido

# Conclusões (II)

- Perfil de Acidentes
  - Principais ocorrências ao longo da BR-282
  - Principais tipos: Saída de Pista; Colisões Transversais, Traseiras e Laterais
  - Principais causa: Falta de Atenção, Velocidade Incompatível e Embriaguez
- Comparações (primeiro bimestre 2016/2017)
  - Aumento de 1,5% no número de acidentes
  - Redução de 22% no número de pessoas envolvidas
  - Redução de 11% no número de vítimas
  - Aumento de 43% no número de mortos



**PRF**

Segurança com cidadania

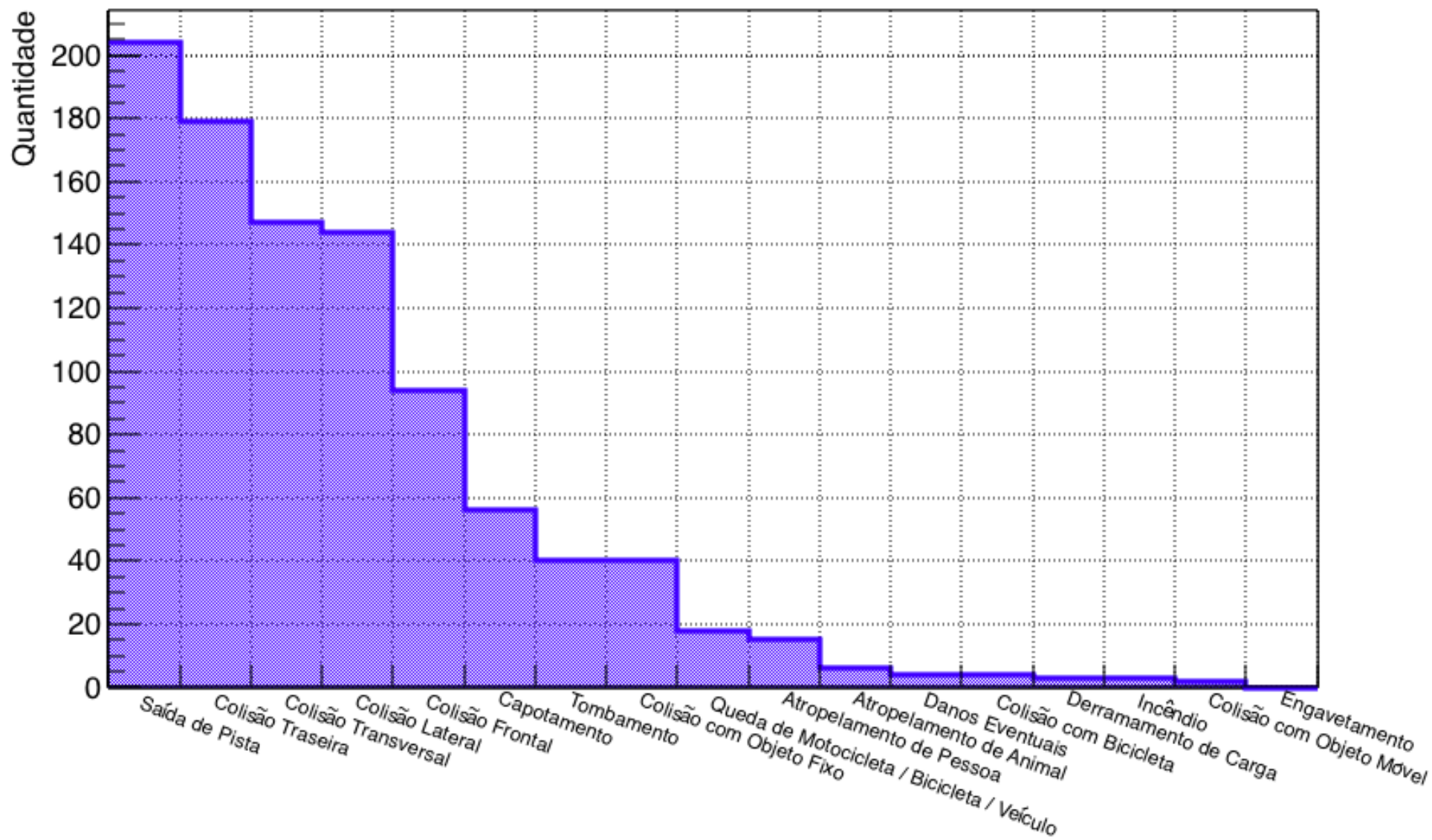
**EXTRAS**

# Informações para Contato

- Emergência
  - 191
- 8ª Delegacia
  - del08.sc@prf.gov.br
  - (48) 3251 3383
  - (48) 3251 3384
- UOP01 – Xanxerê (BR-282, km 511)
  - (48) 3251 3366
  - (49) 988 260 569
  - (49) 988 261 279
- UOP02 – Maravilha (BR-282, km 608)
  - (48) 3251 3365
  - (49) 988 264 881
  - (49) 988 265 477
- UOP03 – Guaraciaba (BR-163, km 80)
  - (48) 3251 3364
  - (49) 988 265 483
  - (49) 988 287 725

# Tipos de Acidentes (I)

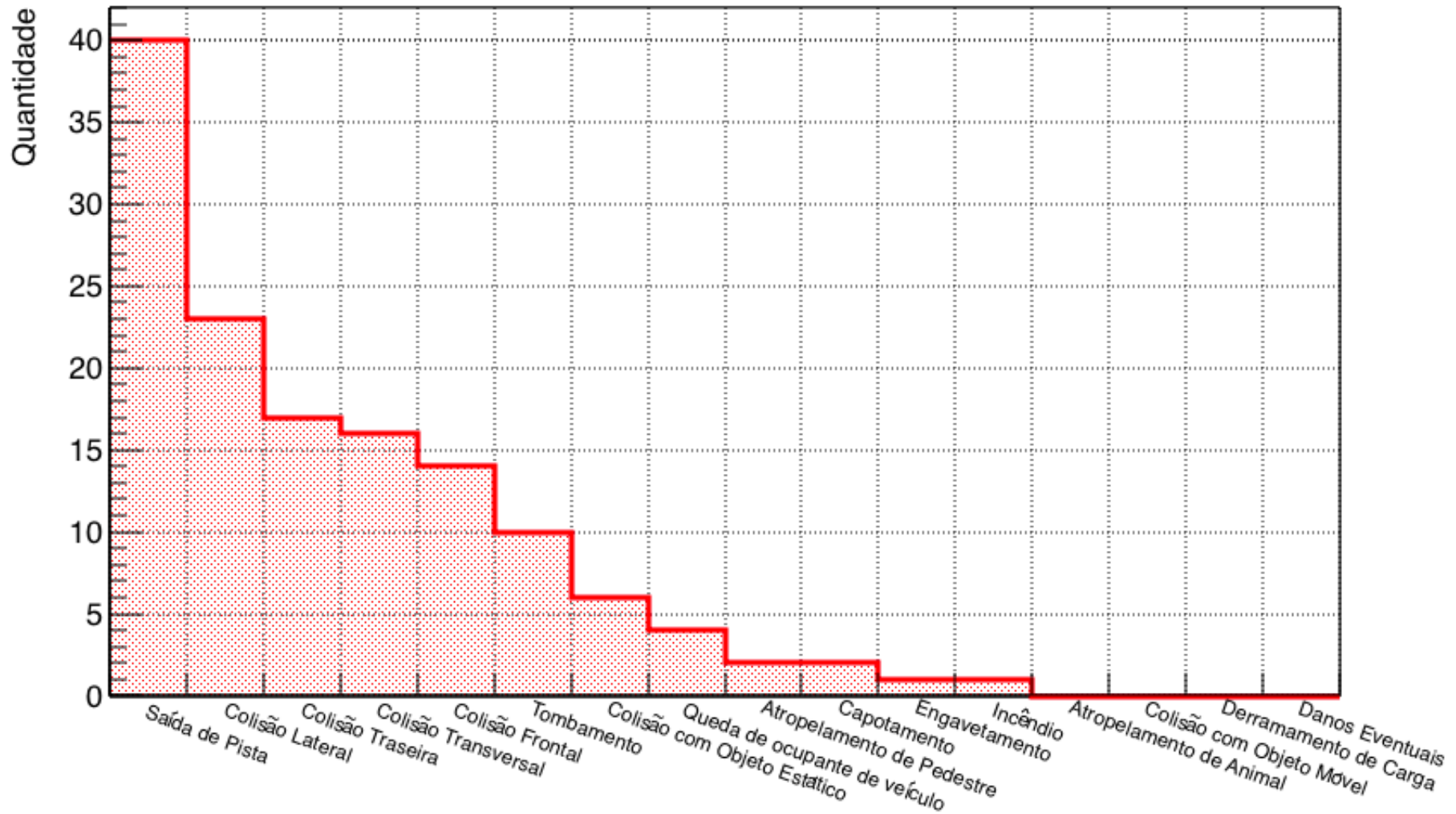
Ano de 2016





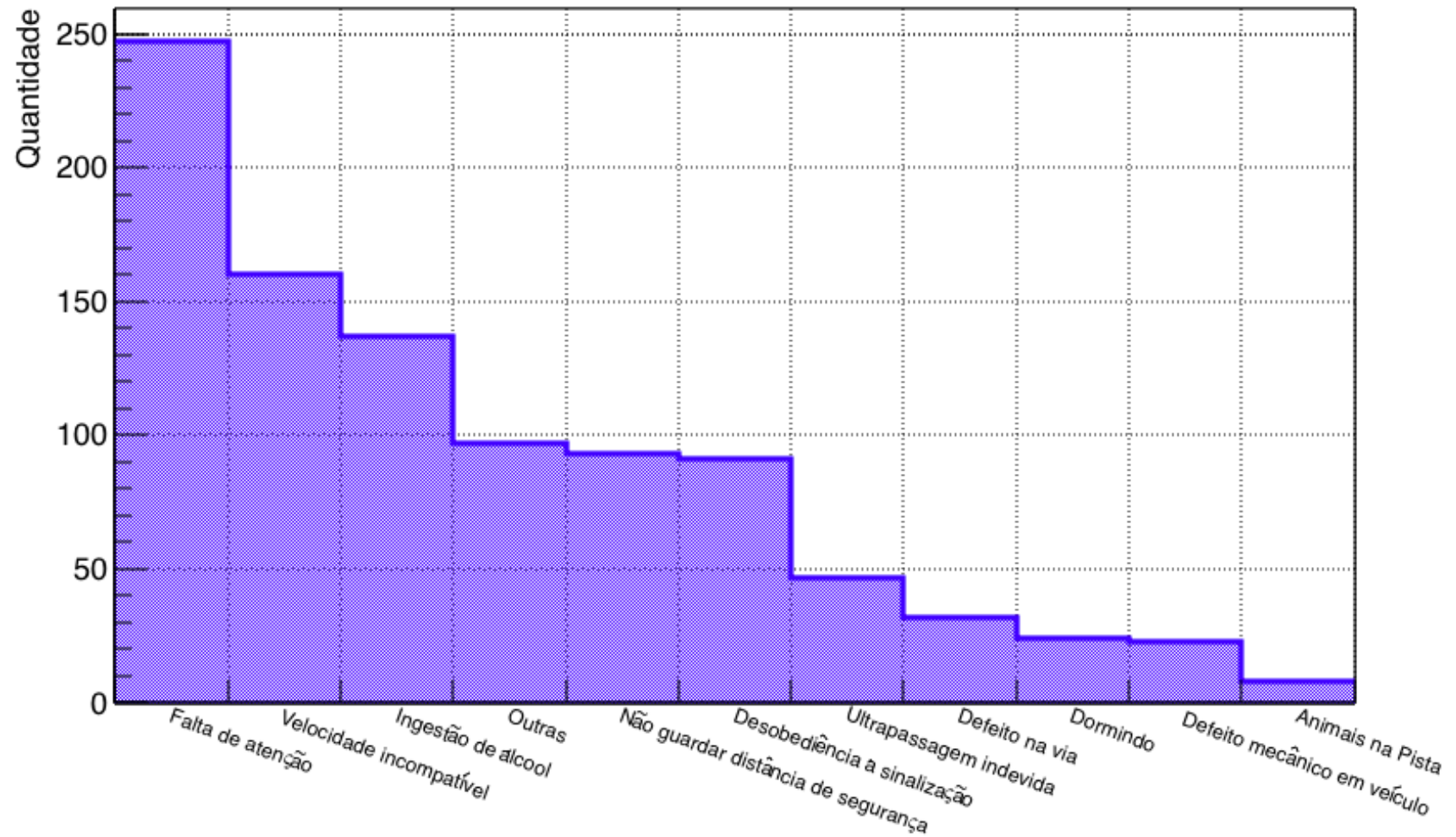
# Tipos de Acidentes (II)

Ano de 2017



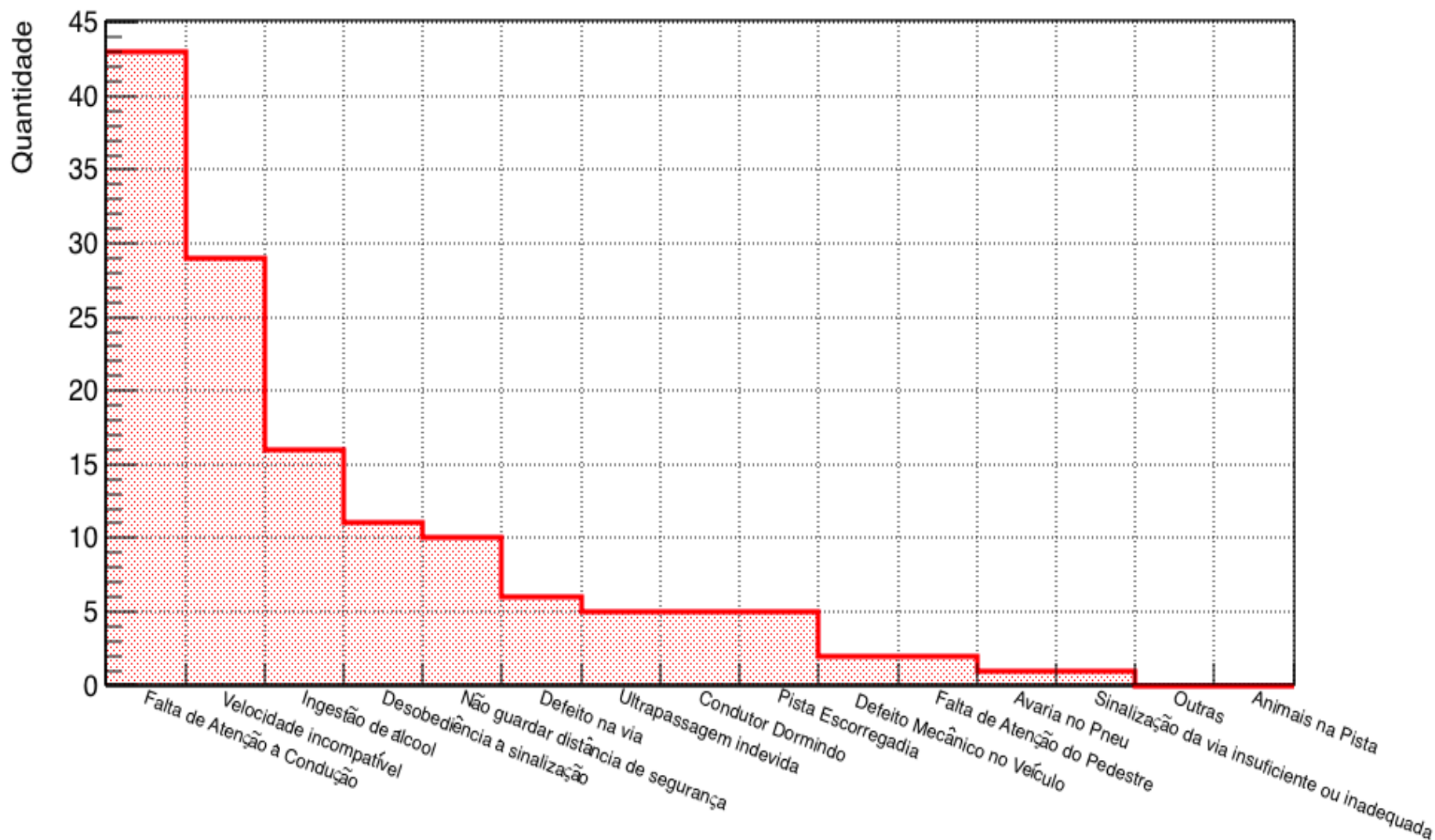
# Causas de Acidentes (I)

Ano de 2016



# Causas de Acidentes (II)

Ano de 2017



# Distribuição de Acidentes

BR	2016	2017
158	60	13
163	209	28
282	614	89
480	76	6
<b>TOTAL</b>	<b>959</b>	<b>136</b>

BR	2016	2017
158	6,3%	9,6%
163	21,8%	20,6%
282	64,0%	65,4%
480	7,9%	4,4%
<b>TOTAL</b>	<b>100,00%</b>	<b>100,00%</b>